


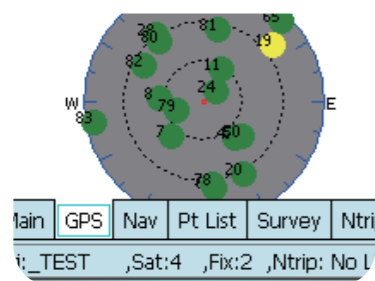
DS Surveyor RTK 測量外業軟體



DS Surveyor RTK 第一套針對台灣地區 GNSS RTK 測量設計的專業軟體，針對區域座標轉換特別設計，依照台灣地區座標轉換參數，符合高精度測量的需求。

多點觸控

支援多點觸控螢幕，單指可以操作完所有測量與放樣工作流程。



輕易上手

標籤式介面設計，程式介面簡單流暢，使用者在進行不同量測任務，只需第一次設定完參數後並可以很簡單的進行測量任務，非常適合短時間需要大量測量工作的使用

多執行緒設計，網路RTK無延遲

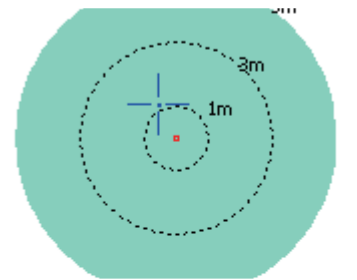
最高速HSDPA 網路支援，平均可在1秒內獲取網路修正量。讓測量工作無須多餘等待。

支援網路GPS

內建NTRIP Caster, Client 功能，可支援內政部國土測繪中心eGPS系統及各縣市之網路修正系統，並可自訂為虛擬主站提供其他設備修正量訊息。

全功能放樣支援

使用者可以匯入或自行鍵入放樣清單，輕鬆從視窗選取目標導航。



快速測量

使用者可以自行設計編碼，流水號及容許平均誤差，在最短時間內完成測量點位座標。

超大視窗

最高支援800*480超大視窗及中文字型輸入，各項觀測數據一目了然。

支援雲端測量

可以在辦公室同時監視工地現場測量狀況，並及時核對現場圖資。

